

- TESSUTO RESIDENZIALE
- BORGO STORICO
- AREE INDUSTRIALI/ATTIVITA' PRODUTTIVE
- ISOLA ECOLOGICA COMUNE DI SESTO SAN GIOVANNI
- FRONTE URBANO RESIDENZIALE DISOMOGENEO
- FRONTE INDUSTRIALE/PRODUTTIVO DISOMOGENEO
- FRONTE INDUSTRIALE/PRODUTTIVO UNITARIO
- ATTREZZATURA SPORTIVA
- AREE A VERDE
- ALBERATURE
- AREA INCOLTA
- SPONDE ARTIFICIALI E CEMENTIFICATE
- RECINZIONE METALLICA
- RECINZIONE CIECA IN PREFABBRICATI DI CLS
- PISTE CICLABILI ESISTENTI
- VISUALE SULL'IMPIANTO
- FRONTE DI RILEVANTE IMPATTO VISIVO
- LANDMARK
- CONFINI COMUNALI
- PERIMETRO DEL PARCO DELLA MEDIA VALLE DEL LAMBRO (PLIS)
- AMBITO DI TUTELA PAESAGGISTICA - FIUME LAMBRO D.LGS.42/2004 e s.m.i., art. 142, comma 1, lett. c), 150m fiumi e corsi d'acqua
- AMBITO DI TUTELA PAESAGGISTICA - NAVIGLIO MARTESANA D.LGS.42/2004 e s.m.i., art. 136, comma 1, lett. c) e d)

committente



progetto

POLO TECNOLOGICO DI SESTO S.G. BIOPIATTAFORMA INTEGRATA CAP

Progetto definitivo

progettisti

tbfpartner
Ingegneri e Consulenti
Via Besen 42
60030 Lugano
T +41 91 610 26 26
E-Mail: info@tbfp.ch

STM
Studio Tecnico Miglio
Via XIV Maggio 4
20093 Bollengo Novaresa
I 0321 48074
info@studiotecnicomiglio.it

tecno habitat
società di ingegneria
Via Nolas Battaglia 22
20127 Milano
I 02 26148232
info@tecnohabitat.com

AAAA
quattro soci

Quattro soci: architetti
paola Santantonio 25, 20133 Milano
I 02 46611760 - I 02 46021805
studio@quattro soci.it

IGA
Istituto Geometrico Ambientale
V.le Venezia 22, 07100 Pesaro
I 0882 474426
info@istitutoiga.com

committente


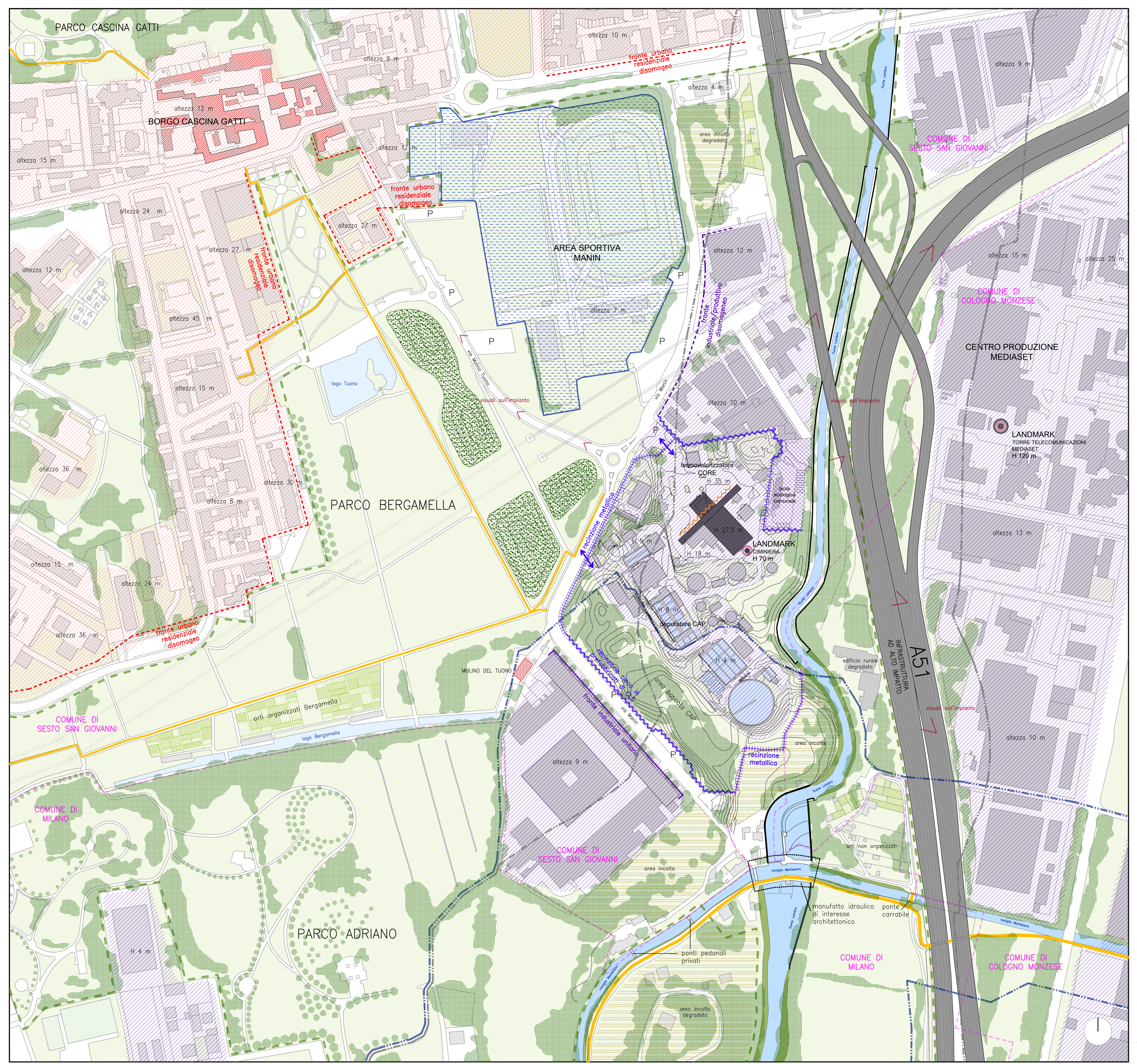
progettista

titolo


PLANIMETRIA GENERALE LETTURA E INTERPRETAZIONE DEL PAESAGGIO

rev.	data	descrizione	disegnato	controllato
0	29.01.2020	Prima emissione per PAUR	AAAA	-
1				
2				
3				
4				
5				

scala	formato	data	documento no.	rev.
1:2000	A1+	29.01.2020	C-40-005	00



Veduta generale da Nord dell'area CAP-CORE nel contesto industriale



Veduta generale da Sud dell'area CAP-CORE nel contesto fluviale



Il Lambro e le presenze arboree lungo gli argini



Le sponde cementificate del Lambro



La fascia boscata CAP di via Daniele Manin verso il Lambro a Sud



La fascia boscata CAP di via Daniele Manin verso il Parco Bergamella a Nord



L'orografia della fascia boscata CAP



L'orografia della fascia boscata CAP



La recinzione cieca in CLS su via Daniele Manin



La fascia boscata CAP all'interno della recinzione in CLS



La eterogeneità dei volumi edili e degli impianti, camion in attesa lungo via Manin



La fronte del termovalorizzatore dall'ingresso principale su via Daniele Manin



La ciminiera e la torre delle telecomunicazioni, Landmark dal parco Bergamella da via Molino Tuono



La ciminiera e la torre delle telecomunicazioni, Landmark nel paesaggio della tangenziale